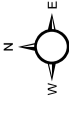


Legenda

- 1 Gostilna Krebs
- 2 Gostilna Polena
- 3 Okrepčevalnica Meža
- 4 Okrepčevalnica in slaščičarstvo M
- 5 Okrepčevalnica Spodnji Reht
- 6 Turistična kmetija Reht
- 7 Izletniška kmetija Vojak - Jakopič
- 8 Prenosišče Bikeski B&B
- 9 Center šolskih in obšolskih dejavnosti
- 10 Turistična kmetija Kajžar
- Turistično informacijski center
- Podzemlje Pece
- Kolesarske poti
- Planinske poti
- Tematska pot MED-O-VITA
- Geološko pohodna učna pot



Za vsebino je odgovorna občina Mežica.
 Črtena turistična pot deluje na začetku Programu razvoja podeželja RS za obdobje 2014-2020, je Ministrstvo za kmetijstvo, gozdarstvo in prehrano.




MERILO 1: 25.000
 Vr podatkov: Geodetska uprava RS, Občina Mežica
 Datum: oktober 2019
 Izdavača karte: Aljaž Toplak




Gratično oblikovanje: bn design Matjaž Hercar, sp.



CERKEV SV. LENARTA




KRALJ MATJAŽ NA PECI



LADINIKOVA KAŠČA



TRADICIONALNA KULINARIKA



Mežica

... v objemu Pece.



Koroška

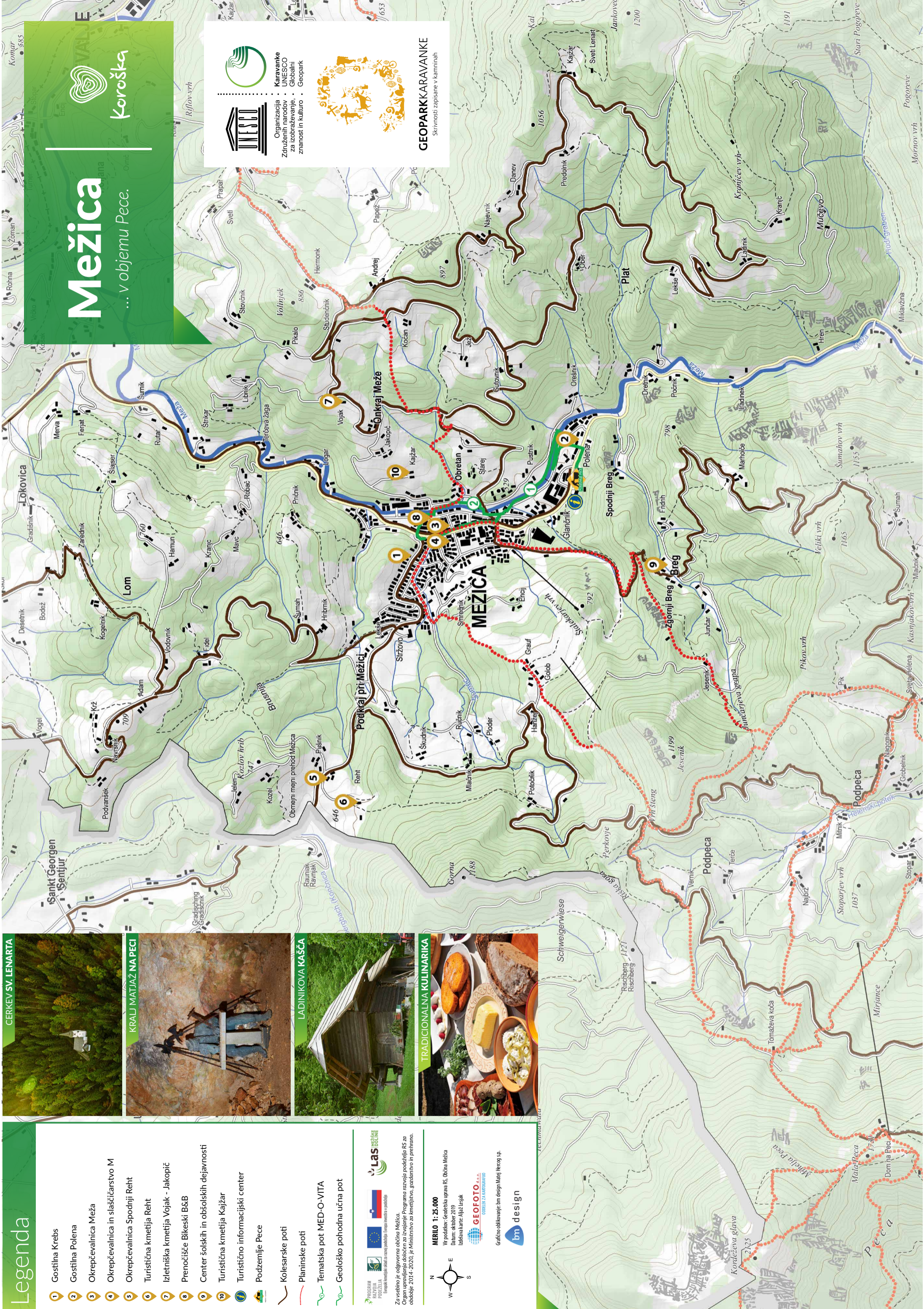



Organizacija : Karavanke
 Združenih narodov : UNESCO
 za izobraževanje, : Globalni
 znanosti in kulturo : Geopark



GEOPARKKARAVANKE

Skrivnosti zapisane v kamninah





Mežica

... v objemu Pece.

V razgibani kotlini ob sotočju reke Meže in potoka Šumca na nadmorski višini 491 m leži mesto Mežica.



PO SLEDEH RUDARJEV

Mežica je bila v preteklosti poznana kot pomembno rudarsko središče.

V turističnem rudniku in muzeju Podzemlje Pece se lahko obiskovalci, željni doživetij, s pravim rudarskim vlakom odpeljejo v osrčje gore Pece, kjer si ob spremstvu vodnika ogledajo, kako je v različnih zgodovinskih obdobjih potekalo delo v rudniku. Posebnost mežiškega rudnika sta tudi več kot pet kilometrov dolga podzemna kolesarska pot in z vodo zaliti rovi, ki omogočajo ogled podzemlja s kajakom.

Izjemna geološka zgradba, kulturna, naravna ter tehnična dediščina Mežice in širše okolice je bila osnova za vzpostavitev čezmejnega Karavanke UNESCO globalnega geoparka. Območje se razprostira na 1.067 km² in vključuje 14 občin na slovenski in avstrijski strani.



TURISTIČNA PONUDBA

Mežica je zaradi svoje geografske lege pomembno izhodišče za ljubitelje planinarjenja in gorskega kolesarjenja. Okoliški hribi, travniki in obširni zeleni gozdovi so preprejeni s številnimi gozdni cestami, ki kolesarjem in pohodnikom omogočajo, da izbirajo med različno zahtevnimi potmi.


Naravne in kulturne zanimivosti lahko odkrivате na 1,8 km dolgi učno-pohodni poti, ki povezuje turistični rudnik in muzej Podzemlje Pece ter center Mežice. Ob poti so urejene informacijske točke s prijetnimi počivališči.

Turistično ponudbo mesta dopolnjuje stalna razstava, posvečena čebelarstvu Mežice in Koroške ter učna čebelarska pot v dolžini cca 1 km.

Narodni dom Mežica v sodobno urejeni dvorani nudi prostor za različne vrste prireditev – od glasbenih koncertov do gledaliških predstav za staro in mlado, ter za različne lokalne prireditve.

PODZEMLJE PECE

Glančnik 8, 2392 Mežica
T: +386 2 87 00 180
E: info@podzemljepece.com
www.podzemljepece.com



OSRČJE PECE



KOLESARSTVO

TURISTIČNO DRUŠTVO MEŽICA



Trg svobode 1, 2392 MEŽICA
E: td.mezica@gmail.com

OBČINA MEŽICA



Trg svobode 1, 2392 Mežica
T: +386 2 82 79 350
E: info@mezica.si
www.mezica.si
www.narodnidommezica.si
www.pdmezica.si



CERKEV SV. JAKOBA

SPOMENIK RUDARJEM



NARODNI DOM MEŽICA



ČEBELARSKA ZBIRKA

GOSTINSKA PONUDBA

Utrjeni od raziskovanja okolice se lahko spočijete na kateri izmed turističnih kmetij, ki so raztresene po mežiških hribih.

1 GOSTILNA KREBS

Podjunska ulica 4
t: +386 2 82 77 600
m: +386 41 473 574
e: info@gostilna-krebs.si

2 GOSTILNA POLENA

Polena 11
t: +386 5 90 11 769

3 OKREPČEVALNICA MEŽA

Trg svobode 15
t: +386 40 825 354

4 OKREPČEVALNICA in SLAŠČIČARSTVO M

Partizanska cesta 1
t: +386 2 82 35 884

5 OKREPČEVALNICA SPODNJI REHT

Podkraj pri Mežici 4
t: +386 2 82 35 223
m: +386 41 544 337

6 TURISTIČNA KMETIJA REHT

Podkraj pri Mežici 7
t: +386 2 82 35 264
m: +386 31 742 918

7 IZLETNIŠKA KMETIJA VOJAK - JAKOPIČ

Onkraj Meže 7
t: +386 2 82 35 213
m: +386 2 82 35 884
m: +386 31 609 019
e: vojak.jakopic@gmail.com

8 PRENOČIŠČE BIKESKI B&B

Ob Šumcu 5
m: +386 40 848 749
e: info@bikeski.si
m: www.bikeski.si

9 CENTER ŠOLSkih IN OBŠOLSkih DEJAVNOSTI

Breg 13
m: +386 2 823 61 84
e: peca@csod.si
m: <https://www.csod.si/dom/peca>

10 TURISTIČNA KMETIJA KAJŽAR

Ob Meži 10
t: +386 2 82 35 285
m: +386 51 450 841
e: kmecki.turizem.kajzar@hotmail.com



OSNOVNA ŠOLA MEŽICA

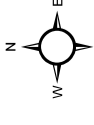
Legend

- 1 Krebs restaurant
- 2 Polena restaurant
- 3 Meža fast food
- 4 "M" pizza restaurant
- 5 Spodnji Reht refreshment room
- 6 Tourist farm Reht
- 7 Tourist farm Vojak - Jakopič
- 8 Accommodation Bikeski B&B
- 9 Center for school & leisure activities
- 10 Tourist farm Kajžar
- Information centre
- Peca underground
- Cycling routes
- Hiking paths

Theme trail MED-O-VITA
Geologic educational hiking route



The Mežica Municipality is accountable for the content.
The administrative body responsible for the execution of the Rural Development Programme of the RS for the period 2014 - 2020 is the Ministry of Agriculture, Forestry and Food.



SCALE 1:25.000


Source: Geodetska uprava RS, Občina Mežica
Date: October 2019
Production of the map: Aljaz Lesjak



Graphic design: bm design Matěj Herceg s.p.




ST. LENART'S CHURCH



KING MATJAŽ UNDER MOUNT PECA



LADINEK'S GRANARY



TRADITIONAL CUISINE

Mežica

... in Peca's embrace.



Koroška




United Nations · Karavanke - Karawanken
Educational, Scientific and · UNESCO
Cultural Organization · Global Geopark



GEOPARKKARAVANKE

Secrets written in stone





Mežica

... in Peca's embrace.

In a dynamic basin, where the river Meža and Šumc stream meet, at an altitude of 491 meters, the town of Mežica is located.



ON THE MINERS' TRAILS



TOURIST OFFER

Mežica is historically known as an important mining centre.

In the Peca Underground – Tourist Mine and Museum visitors longing for adventure can ride in a real mine train into the heart of Mount Peca, where they can get to know how working in the mine looked like through different periods of history. An important feature of the Mežica mine are a five kilometres long underground biking trail and flooded tunnels where you can go underground kayaking.

An outstanding geological structure, cultural, natural and technological heritage of Mežica and its wider surroundings were the basis for the establishment of the cross-border Karavanke/Karawanken UNESCO Global Geopark. The geopark spreads over an area of 1.067 km² and includes 14 municipalities in Slovenia and Austria.

Due to its geographic position, Mežica is an important starting point for mountaineering and mountain-biking enthusiasts. The surrounding meadows and extensive green forests are riddled with numerous forest roads that offer bikers and hikers a variety of paths of different levels of difficulty.


You can discover natural and cultural points of interest on a 1.8 km long learning trail that connects the tourist mine, Peca Underground – Tourist Mine and Museum, and the town centre of Mežica. Information points with pleasant resting areas are dotted along the trail.

The town's tourist offer is complemented by a permanent exhibition dedicated to the beekeeping heritage of Mežica and Carinthia and an approximately 1 km long beekeeping learning trail.

Narodni dom Mežica with its modern hall offers a space for various types of events – concerts, theatre performances and various local events for all generations.

PECA UNDERGROUND

Glančnik 8, 2392 Mežica
T: +386 2 87 00 180
E: info@podzemljepece.com
www.podzemljepece.com



THE HEART OF MOUNT PECA



CYCLING

TOURIST'S ASSOCIATION OF MEŽICA



Trg svobode 1, 2392 MEŽICA
E: td.mezica@gmail.com

MUNICIPALITY OF MEŽICA



Trg svobode 1, 2392 Mežica
T: +386 2 82 79 350
E: info@mezica.si
www.mezica.si
www.narodnidommezica.si
www.pdmezica.si



ST. JAKOB'S CHURCH

MINERS MONUMENT



THE CULTURAL CENTRE NARODNI DOM



BEEKEEPING COLLECTION

CUISINE

When you feel tired from exploring, you can rest at one of the tourist farms scattered along the hillsides around Mežica.

1 | KREBS RESTAURANT

Podjunska ulica 4
t: +386 2 82 77 600
m: +386 41 473 574
e: info@gostilna-krebs.si

2 | POLENA RESTAURANT

Polena 11
t: +386 5 90 11 769

3 | MEŽA FAST FOOD

Trg svobode 15
t: +386 40 825 354

4 | "M" PIZZA RESTAURANT

Partizanska cesta 1
t: +386 2 82 35 884

5 | SPODNJI REHT REFRESHMENT ROOM

Podkraj pri Mežici 4
t: +386 2 82 35 223
m: +386 41 544 337

6 | TOURIST FARM REHT

Podkraj pri Mežici 7
t: +386 2 82 35 264
m: +386 31 742 918

7 | TOURIST FARM VOJAK - JAKOPIČ

Onkraj Meže 7
t: +386 2 82 35 213
m: +386 2 82 35 884
m: +386 31 609 019
e: vojak.jakopic@gmail.com

8 | ACCOMMODATION BIKESKI B&B

Ob Šumcu 5
m: +386 40 848 749
e: info@bikeski.si
m: www.bikeski.si

9 | CENTER FOR SCHOOL & LEISURE ACTIVITIES

Breg 13
m: +386 2 823 61 84
e: peca@csod.si
m: <https://www.csod.si/dom/peca>

10 | TOURIST FARM KAJŽAR

Ob Meži 10
t: +386 2 82 35 285
m: +386 51 450 841
e: kmecki.turizem.kajzar@hotmail.com



PRIMARY SCHOOL MEŽICA

Legende

- 1 Gasthaus Krebs
- 2 Gasthaus Polena
- 3 Imbissstube Meža
- 4 Pizzeria "M"
- 5 Imbissstube Spodnji Reht
- 6 Ferienbauernhof Reht
- 7 Ferienbauernhof Vojak - Jakopič
- 8 Unterkunft Bikeski B&B
- 9 Zentrum für schulische und außerschulische Aktivitäten
- 10 Ferienbauernhof Kajzar
- Touristisches Infozentrum
- Die unterirdische Welt der Petzen
- Radwege
- Wanderwege
- Themenweg MED-O-VITA
- Geologischer Wanderlehrweg



Für den Inhalt ist die Gemeinde Mežica verantwortlich. Die Verwaltungsbehörde für die Durchführung des Programms Entwicklung des ländlichen Raums RS für den Zeitraum zwischen 2014 - 2020 ist das Ministerium für Landwirtschaft, Forsten und Ernährung.

MAßSTAB 1:25.000
 Quelle: Geopedia umrca RS, Občina Mežica
 Datum: Oktober 2019
 Fertigung der Karte: Aljaz Lesjak



OPREDELJEVA KARTOGRAFIJO


Grafische Design: tim design | Matej Herceg s.p.



ST. LEONHARD KIRCHE



KG. MATHIAS CORVINUS UNTER DER PETZEN



LADINIK GETREIDESPEICHER



TRADITIONELLES ESSEN



Mežica

... in der Umarmung der Petzen.



Koroška



Organisation der Vereinten Nationen für Bildung, Wissenschaft und Kultur




Karawanken UNESCO Global Geopark



GEOPARKKARAWANKEN

In Stein geschriebene Geheimnisse





Mežica

... in der Umarmung der Petzen.

In einem bewegten Becken im Zusammenfluss von Meža und dem Fluss Šumc liegt Mežica in einer Meereshöhe von 491 m.



IN DEN FUSSTAPFEN DER BERGKNAPPEN



TOURISMUS IN MEŽICA

In der Vergangenheit war Mežica ein typischer Bergwerksort. Die nach Abenteuer strebenden Touristen können im Museum „Unterwelt der Petzen“ mit dem ehemaligen Bergwerkszug in das Bergwerk hineinfahren und erfahren, wie die historische Entwicklung des Bergwesens abgelaufen ist. Eine besondere Attraktion ist einerseits die 5 Kilometer lange Radstrecke quer durch den Stollen und andererseits die Kajaktour in den untersten Stollen des Bergwerks geflutet mit Grundwasser.

Der außerordentliche geologische Aufbau sowie die kulturellen und naturräumlichen Besonderheiten von Mežica und Umgebung waren die Grundlagen für die Errichtung des Karawanken – Karavanke UNESCO Global Geoparks, welcher ein Gebiet von 1.067 km² und 14 Gemeinden auf slowenischer und österreichischer Seite umfasst.

Mežica ist wegen der geographischen Lage ein idealer Ausgangspunkt für Bergsteiger und Radfahrer. Die vielen Wanderwege mit verschiedenen Schwierigkeitsgraden über Wiesen, Berge und durch Wälder ermöglichen Erholung für Bergsteiger und Bewegung für Radfahrer.


Entlang des Flusses Meža – vom Bergwerksmuseum bis zum Zentrum Mežica – kann die örtliche Kultur und Natur auf einem 1,8 km langen Lehrpfad entdeckt werden. Informationspunkte mit angenehmen Rastplätzen sind entlang des Weges angelegt.

Das Tourismusangebot wird ergänzt durch eine alljährliche Ausstellung zur Imkerei – Erbe von Mežica und Kärnten und dem 1 km langen Bienenlehrpfad.

Der moderne Saal des Kulturhauses Mežica wird für Veranstaltungen wie Musikkonzerte, Theatervorstellungen und verschiedenste lokale Veranstaltungen für alle Altersgruppen genutzt.

DIE UNTERIRDISCHE WELT DER PETZEN

Glančnik 8, 2392 Mežica
T: +386 2 87 00 180
E: info@podzemljepece.com
www.podzemljepece.com



DAS HERZ DER PETZEN



RADFAHREN

TOURISMUSVEREIN MEŽICA



Trg svobode 1, 2392 MEŽICA
E: td.mezica@gmail.com

GEMEINDE MEŽICA



Trg svobode 1, 2392 Mežica
T: +386 2 82 79 350
E: info@mezica.si
www.mezica.si
www.narodnidommezica.si
www.pdmezica.si



ST. JAKOBSKIRCHE

BERGBAUDENKMAL



KULTURZENTRUM NARODNI DOM



IMKEREISAMMLUNG



GRUNDSCHULE MEŽICA

GASTGEWERBLICHE ANGEBOTE

Wenn Sie vom Erkunden müde sind, können Sie sich auf einem der touristischen Bauernhöfe ausruhen, die an den Hängen rund um Mežica zu finden sind.

1 GASTHAUS KREBS

Podjunska ulica 4
t: +386 2 82 77 600
m: +386 41 473 574
e: info@gostilna-krebs.si

2 GASTHAUS POLENA

Polena 11
t: +386 5 90 11 769

3 IMBISSTUBE MEŽA

Trg svobode 15
t: +386 40 825 354

4 PIZZERIA "M"

Partizanska cesta 1
t: +386 2 82 35 884

5 IMBISSTUBE SPODNJI REHT

Podkraj pri Mežici 4
t: +386 2 82 35 223
m: +386 41 544 337

6 FERIENBAUERNHOF REHT

Podkraj pri Mežici 7
t: +386 2 82 35 264
m: +386 31 742 918

7 BAUERNHOF VOJAK - JAKOPIČ

Onkraj Meže 7
t: +386 2 82 35 213
m: +386 2 82 35 884
m: +386 31 609 019
e: vojak.jakopic@gmail.com

8 UNTERKUNFT BIKESKI B&B

Ob Šumcu 5
m: +386 40 848 749
e: info@bikeski.si
m: www.bikeski.si

9 ZENTRUM FÜR SCHULISCHE UND AUSSERSCHULISCHE AKTIVITÄTEN

Breg 13
m: +386 2 823 61 84
e: peca@csod.si
m: https://www.csod.si/dom/peca

10 FERIENBAUERNHOF KAJŽAR

Ob Meži 10
t: +386 2 82 35 285
m: +386 51 450 841
e: kmecki.turizem.kajzar@hotmail.com